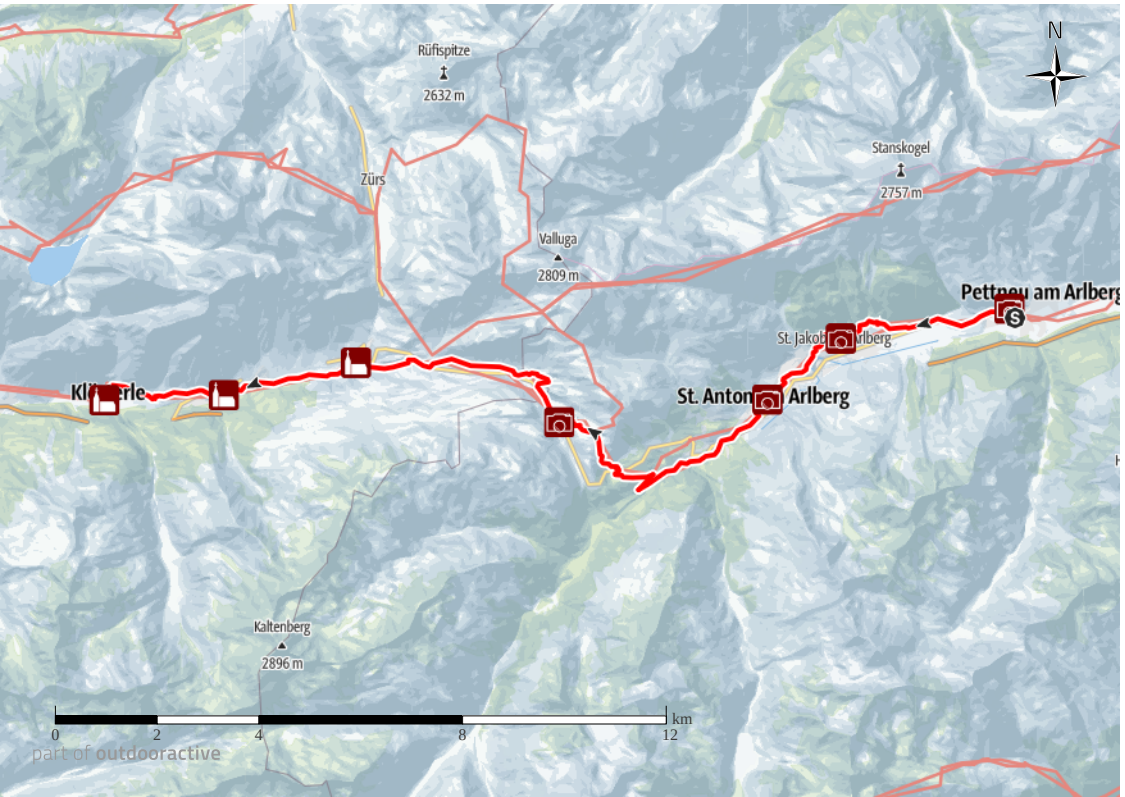

Wegeart

Asphalt	8,6km
Schotterweg	1,1km
Weg	0,8km
Pfad	12,6km
Straße	2,2km

Höhenprofil

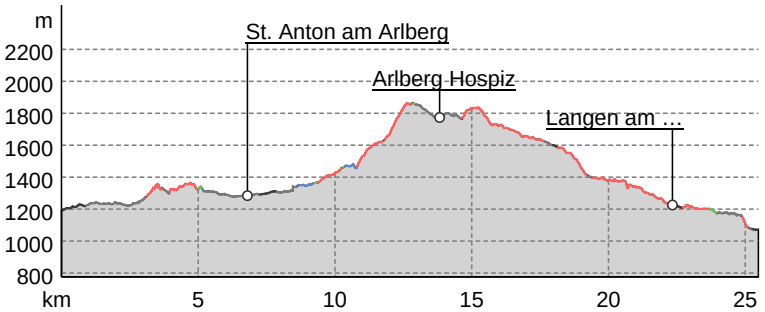

Über den höchsten Punkt des Jakobsweges

Start der Tour

Pettneu (Tirol)

Ende der Tour

Klösterle

Wegpunkte

Foto

1 **Pettneu am Arlberg**

Quelle: Vorarlberg Tourismus GmbH

Foto

2 **St. Jakob am Arlberg**

Quelle: Vorarlberg Tourismus GmbH

Foto

3 **St. Anton am Arlberg**

Quelle: Vorarlberg Tourismus GmbH

Foto

4 **Arlberg Hospiz**

Quelle: Vorarlberg Tourismus GmbH



Kirche

5 **Stuben am Arlberg, …**

Stuben am Arlberg

6754 Klösterle

+43 5582 507

Quelle: Amt der Vorarlberger Landesregierung – Kultur

Kirche

6 **Langen am Arlberg, …**

Langen am Arlberg

6754 Klösterle am Arlberg

+43 5582 507

Quelle: Amt der Vorarlberger Landesregierung – Kultur

Kirche

7 **Klösterle, Katholische …**

Klösterle 65a

6754 Klösterle am Arlberg

+43 5582 507

Quelle: Amt der Vorarlberger Landesregierung – Kultur

Pettneu am Arlberg © TVB St. Anton am Arlberg, Foto Wolfgang Burger

Foto: ©rpy; TVB St. Anton am Arlberg, Foto Wolfgang Burger, Vorarlberg Tourismus GmbH

Pilgerweg

TOP Jakobsweg Vorarlberg: Pettneu–Klösterle

Tourdaten

Strecke	25,5 km	Schwierigkeit	schwer
Dauer	9:00 h	Kondition	■■■■■
Aufstieg	890 m	Technik	■■■■■
Abstieg	1013 m	Höhenlage	

Doris Rinke

Aktualisierung: 26.05.2020

Quelle
Vorarlberg Tourismus GmbH

Tour zum Mitnehmen für iPhone und Android

QR-Code scannen und diese Tour offline speichern, mit Freunden teilen und mehr …

Webseite

http://touren.vorarlberg.travel/s/ZPdmn

Titelbild: Blick auf St. Christoph

Foto: Vorarlberg Rundweg, Vorarlberg Tourismus GmbH - VorarlbergRundweg

Kartengrundlagen: outdooractive Kartografie; deutschland: ©GeoBasis-DE / BKG 2020, ©GeoBasis-DE / LDBV 2020, Österreich: ©1996-2020 here. All rights reserved., ©BEV 2012, ©Land Vorarlberg, Italien: ©1994-2020 here. All rights reserved., ©Autonome Provinz Bozen – Südtirol – Abteilung Natur, Landschaft und Raumentwicklung, © Cartago S.R.L., Schweiz: Geodata ©swisstopo, ©BAFU - Bundesamt für Umwelt Kartengrundlagen: outdooractive Kartografie; ©OpenStreetMap (www.openstreetmap.org)

Haus Nr. 60a
6752 Wald am Arlberg
+43 664 4911474

christof.thoeny@museumsverein-klostertal.at
http://www.museumsverein-klostertal.at/museum
Quelle: V-CARD Vorarlberg

Kirche
3 Dalaas, Kirche Hl. Kreuz
23
6752 Dalaas
+43-(0)5552 292 32

pfarre.braz@aon.at
http://www.kath-kirche-vorarlberg.at/pfarren/dalaas-hl-oswald/willkommen
Quelle: Amt der Vorarlberger Landesregierung - Kultur

Hotel
4 Traube Braz ...

Klosterstr. 12
6751 Braz
(0043) 5552 28103

office@traubebraz.at
Quelle: Alpenregion Bludenz Tourismus - Bludenz

Golf
5 Golfclub Bludenz-Braz
Oberradin 60
6751 Braz
+43 5552 33503

gcbraz@golf.at
http://www.gc-bludenz-braz.at
Quelle: Golf Vorarlberg

Aussichtspunkt
6 Sankt Leonhard
Quelle: Pilgerwege Österreich

Kloster
7 Bludenz, ...

Kartengrundlagen: outdooractive Kartografie; Deutschland: ©GeoBasis-DE / BKG 2020, ©GeoBasis-DE / LDBV 2020, Österreich: ©1996-2020 here. All rights reserved., ©BEV 2012, ©Land Vorarlberg, Italien: ©1994-2020 here. All rights reserved., ©Autonome Provinz Bozen – Südtirol – Abteilung Natur, Landschaft und Raumentwicklung, © Cartago S.R.L., Schweiz: Geodata ©swisstopo, ©BAFU - Bundesamt für Umwelt Kartengrundlagen: outdooractive Kartografie; ©OpenStreetMap (www.openstreetmap.org)

Titelbild: Bludenz, Katholische Pfarrkirche Heiliger Laurentius
Foto: Barbara Neyer, Fred Böhringer

Doris Rinke

Aktualisierung: 26.05.2020

Quelle
Vorarlberg Tourismus GmbH

Tour zum Mitnehmen für iPhone und Android

QR-Code scannen und diese Tour offline speichern, mit Freunden teilen und mehr
...
Webseite
http://touren.vorarlberg.travel/s/ZPdq4

Pilgerweg

TOP Jakobsweg Vorarlberg: Klösterle–Bludenz

Tourdaten

Strecke	↔	25 km	Schwierigkeit	mittel
Dauer	🕓	7:30 h	Kondition	■■■■■■■■■■
Aufstieg	↗	322 m	Technik	■■■■■■■■■■
Abstieg	↘	823 m	Höhenlage	

part of outdooractive

Höhenprofil

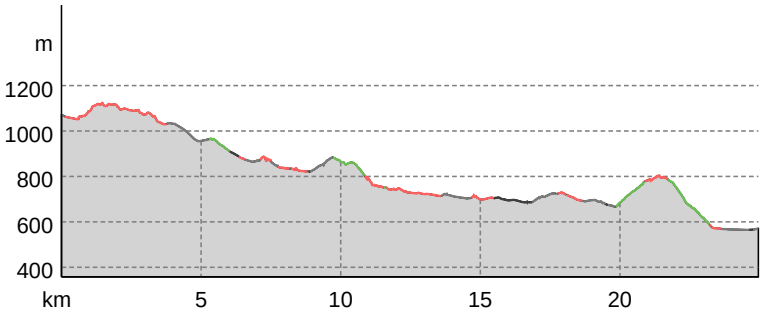

Wegeart

Asphalt	7,6km
Weg	4,5km
Pfad	10,8km
Straße	1,9km
Unbekannt	0km

Lebendige Verkehrsgeschichte am Arlbergweg

Start der Tour
Klösterle, Ortsmitte

Ende der Tour
Bludenz, Kloster St. Peter

Wegpunkte

Kirche
1 Klösterle, Katholische ...
Klösterle 65a
6754 Klösterle am Arlberg
+43 5582 507
Quelle: Amt der Vorarlberger Landesregierung - Kultur

Museum
2 Klostertal Museum Wald am ...